



# MONITORUL OFICIAL

## AL

### ROMÂNIEI

Anul 174 (XVIII) — Nr. 87

PARTEA I  
LEGI, DECRETE, HOTĂRÂRI ȘI ALTE ACTE

Marti, 31 ianuarie 2006

#### SUMAR

<u>Nr.</u>	<u>Pagina</u>	<u>Nr.</u>	<u>Pagina</u>
<b>DECIZII ALE CURȚII CONSTITUȚIONALE</b>			
Decizia nr. 665 din 15 decembrie 2005 referitoare la excepția de neconstituționalitate a dispozițiilor art. 409 alin. 1 și 3 din Codul de procedură civilă	2-3	60.	— Hotărâre privind aprobarea stemei județului Vaslui..... 5
<b>HOTĂRÂRI ALE GUVERNULUI ROMÂNIEI</b>			
51. — Hotărâre privind redistribuirea de posturi și fonduri aferente în vederea întăririi structurilor cu atribuții în cadrul procesului de pregătire a aderării României la Uniunea Europeană, din cadrul Ministerului Agriculturii, Pădurilor și Dezvoltării Rurale.....	3-4	61.	— Hotărâre privind aprobarea stemei orașului Cugir, județul Alba ..... 5-6
56. — Hotărâre pentru modificarea anexei la Hotărârea Guvernului nr. 100/2005 privind numirea reprezentanților Guvernului în Consiliul Economic și Social.....	4	62.	— Hotărâre privind aprobarea stemei orașului Amara, județul Ialomița..... 6-7
57. — Hotărâre pentru modificarea alin. (5) al art. 2 din Hotărârea Guvernului nr. 625/1998 privind organizarea și funcționarea Autorității Rutiere Române — A.R.R.....	4	63.	— Hotărâre privind aprobarea stemei orașului Oravița, județul Caraș-Severin..... 7-8
		64.	— Hotărâre privind aprobarea stemelor unor comune din județul Covasna..... 8-9
		65.	— Hotărâre privind aprobarea stemelor comunelor Giurgeni, Movila și Vlădeni, județul Ialomița..... 10-11
		66.	— Hotărâre privind aprobarea stemelor comunelor Rusca Montană și Vrani, județul Caraș-Severin..... 12-13
		<b>ACTE ALE ORGANELOR DE SPECIALITATE ALE ADMINISTRAȚIEI PUBLICE CENTRALE</b>	
		2.	— Ordin al ministrului mediului și gospodăririi apelor pentru aprobarea Normelor metodologice privind avizul de amplasament..... 13-16

**DECIZII ALE CURȚII CONSTITUȚIONALE****CURTEA CONSTITUȚIONALĂ****DECIZIA Nr. 665**

din 15 decembrie 2005

**referitoare la excepția de neconstituționalitate a dispozițiilor art. 409 alin. 1 și 3 din Codul de procedură civilă**

Ioan Vida	— președinte
Nicolae Cochinescu	— judecător
Aspazia Cojocaru	— judecător
Constantin Doldur	— judecător
Kozsokár Gábor	— judecător
Acsinte Gaspar	— judecător
Petre Ninosu	— judecător
Ion Predescu	— judecător
Ion Tiucă	— procuror
Daniela Ramona Maritiu	— magistrat-asistent

Pe rol se află soluționarea excepției de neconstituționalitate a dispozițiilor art. 409 alin. 1 și 3 din Codul de procedură civilă, excepție ridicată de Carmen Beșliu Enoiu și Traian Beșliu Enoiu în Dosarul nr. 343/2005 al Tribunalului Brașov — Secția civilă.

La apelul nominal răspunde avocatul Raluca Bejan, pentru autorii excepției, lipsă fiind celelalte părți, față de care procedura de citare este legal îndeplinită.

Cauza fiind în stare de judecată, avocatul autorilor excepției solicită admiterea acesteia, considerând că dispozițiile de lege criticate contravin prevederilor art. 1 alin. (3), art. 20 alin. (2), art. 22 alin. (1), art. 34 alin. (1) și art. 49 din Constituție. Arată că art. 409 alin. 1 și 3 din Codul de procedură civilă nu îi menționează și pe membrii familiei sau persoanele aflate în întreținerea debitorului, ci se referă numai la veniturile destinate asigurării mijloacelor de existență ale debitorului însuși, realizându-se astfel o discriminare între minorul aflat în întreținerea legală a debitorului și cel care are o hotărâre judecătorească în acest sens.

Reprezentantul Ministerului Public pune concluzii de respingere a excepției ca fiind inadmisibilă.

**CURTEA,**

având în vedere actele și lucrările dosarului, reține următoarele:

Prin Încheierea din 26 aprilie 2005, pronunțată în Dosarul nr. 343/2005, **Tribunalul Brașov — Secția civilă a sesizat Curtea Constituțională cu excepția de neconstituționalitate a dispozițiilor art. 409 alin. 1 și 3 din Codul de procedură civilă.** Excepția a fost ridicată de Carmen Beșliu Enoiu și Traian Beșliu Enoiu cu ocazia soluționării recursului declarat împotriva unei sentințe civile pronunțate de Judecătoria Brașov.

**În motivarea excepției de neconstituționalitate,** autorii acesteia susțin că dispozițiile art. 409 alin. 1 și 3 din Codul de procedură civilă sunt neconstituționale, încălcând prevederile art. 49 alin. (1) din Constituție.

**Tribunalul Brașov — Secția civilă** apreciază că excepția de neconstituționalitate este neîntemeiată. În acest sens arată că, deși textul de lege criticat nu face referire la situația debitorului părinte care are în întreținere un minor,

alin. 7 al art. 409 din Codul de procedură civilă prevede că „*alocațiile de stat și indemnizațiile pentru copii, ajutoarele pentru îngrijirea copilului bolnav (...) nu pot fi urmărite pentru nici un fel de datorii*”.

În conformitate cu dispozițiile art. 30 alin. (1) din Legea nr. 47/1992, încheierea de sesizare a fost comunicată președinților celor două Camere ale Parlamentului, Guvernului și Avocatului Poporului, pentru a-și formula punctele de vedere cu privire la excepția de neconstituționalitate.

**Guvernul** arată că prevederile art. 409 alin. 1 și 3 din Codul de procedură civilă sunt neconstituționale în măsura în care nu permit ca la stabilirea cotei urmăribile din veniturile periodice ale debitorului să se aibă în vedere și obligația de întreținere a acestuia față de copiii minori, când această obligație nu este stabilită prin hotărâre judecătorească, contravenind dreptului constituțional la protecția specială a copiilor.

**Avocatul Poporului** apreciază că excepția de neconstituționalitate invocată este neîntemeiată. În acest sens arată că, stabilind anumite limite pentru salariile, pensiile și celelalte sume ce se plătesc periodic, legiuitorul a urmărit să găsească un echilibru între necesitatea ocrotirii, pe de-o parte, a salariilor și a celorlalte venituri periodice și imperativul satisfacerii unor creanțe importante și care deopotrivă trebuie să fie protejate, în interesul minorilor, pe de altă parte. De asemenea, prin instituirea unei limite a urmăririi veniturilor periodice în raport cu salariul minim net pe economie s-a urmărit să se asigure debitorului un minim de mijloace pentru a-și putea continua existența.

**Președinții celor două Camere ale Parlamentului** nu au comunicat punctele lor de vedere cu privire la excepția de neconstituționalitate.

**CURTEA,**

examinând încheierea de sesizare, punctele de vedere ale Guvernului și Avocatului Poporului, raportul întocmit de judecătorul-raportor, susținerile reprezentantului autorilor excepției, concluziile procurorului, dispozițiile legale criticate, raportate la prevederile Constituției, precum și Legea nr. 47/1992, reține următoarele:

Curtea Constituțională este competentă, potrivit dispozițiilor art. 146 lit. d) din Constituție, ale art. 1 alin. (2), ale art. 2, 3, 10 și 29 din Legea nr. 47/1992, să soluționeze excepția de neconstituționalitate.

Obiectul excepției de neconstituționalitate îl constituie dispozițiile art. 409 alin. 1 și 3 din Codul de procedură civilă, modificate prin Ordonanța de urgență a Guvernului nr. 138/2000 pentru modificarea și completarea Codului de procedură civilă, ordonanță publicată în Monitorul Oficial al



României, Partea I, nr. 479 din 2 octombrie 2000. Ordonanța a fost aprobată cu modificări prin Legea nr. 219/2005, publicată în Monitorul Oficial al României, Partea I, nr. 609 din 14 iulie 2005. Textul de lege criticat are următorul cuprins:

— Art. 409 alin. 1 și 3: „*Salariile și alte venituri periodice realizate din muncă, pensiile acordate în cadrul asigurărilor sociale, precum și alte sume ce se plătesc periodic debitorului și sunt destinate asigurării mijloacelor de existență ale acestuia pot fi urmărite:*

*a) până la 1/2 din venitul lunar net, pentru sumele datorate cu titlu de obligație de întreținere sau de alocație pentru copii;*

*b) până la 1/3 din venitul lunar net, pentru orice alte datorii.(...)*

*Veniturile din muncă sau orice alte sume ce se plătesc periodic debitorului și sunt destinate asigurării mijloacelor de existență ale acestuia, în cazul în care sunt mai mici decât cuantumul salariului minim net pe economie, pot fi urmărite numai asupra părții ce depășește jumătate din acest cuantum.“*

Pentru considerentele expuse mai sus, în temeiul art. 146 lit. d) și al art. 147 alin. (4) din Constituție, precum și al art. 1—3, al art. 11 alin. (1) lit. A.d) și al art. 29 din Legea nr. 47/1992,

#### CURTEA CONSTITUȚIONALĂ

În numele legii

DECIDE:

Respinge, ca fiind inadmisibilă, excepția de neconstituționalitate a dispozițiilor art. 409 alin. 1 și 3 din Codul de procedură civilă, excepție ridicată de Carmen Beșliu Enoiu și Traian Beșliu Enoiu în Dosarul nr. 343/2005 al Tribunalului Brașov — Secția civilă.

Definitivă și general obligatorie.

Pronunțată în ședința publică din data de 15 decembrie 2005.

PREȘEDINTELE CURȚII CONSTITUȚIONALE,  
prof. univ. dr. **IOAN VIDA**

Magistrat-asistent,  
**Daniela Ramona Marițiu**

## HOTĂRĂRI ALE GUVERNULUI ROMÂNIEI

### GUVERNUL ROMÂNIEI

#### HOTĂRÂRE

**privind redistribuirea de posturi și fonduri aferente în vederea întăririi structurilor cu atribuții în cadrul procesului de pregătire a aderării României la Uniunea Europeană, din cadrul Ministerului Agriculturii, Pădurilor și Dezvoltării Rurale**

În temeiul art. 108 din Constituția României, republicată, și al art. 5 alin. (1) și (6) din Legea bugetului de stat pe anul 2006 nr. 379/2005,

**Guvernul României** adoptă prezenta hotărâre.

Art. 1. — (1) În vederea întăririi structurilor cu atribuții în cadrul procesului de pregătire a aderării României la Uniunea Europeană, numărul maxim de posturi prevăzut în anexa la bugetul Ministerului Agriculturii, Pădurilor și

Dezvoltării Rurale pe anul 2006 se suplimentează cu 1.500 de posturi începând cu data de 1 februarie 2006.

(2) Posturile suplimentare prevăzute la alin. (1) și fondurile aferente se asigură prin redistribuire din bugetele celorlalți ordonatori principali de credite.

(3) Ordonatorii principali de credite vor transmite la Ministerul Agriculturii, Pădurilor și Dezvoltării Rurale, în termen de 15 zile de la data aprobării prezentei hotărâri, situația privind posturile disponibile și finanțarea aferentă.

Art. 2. — Se autorizează Ministerul Finanțelor Publice

să introducă, la propunerea ordonatorilor principali de credite, modificările în structura bugetului de stat, în volumul și în structura bugetelor ordonatorilor principali de credite și în anexele la acestea pe anul 2006, corespunzător prevederilor prezentei hotărâri.

PRIM-MINISTRU  
**CĂLIN POPESCU-TĂRICEANU**

Contrasemnează:

Ministrul agriculturii, pădurilor și dezvoltării rurale,  
**Gheorghe Flutur**

Ministrul muncii, solidarității sociale și familiei,  
**Gheorghe Barbu**

Ministrul finanțelor publice,  
**Sebastian Teodor Gheorghe Vlădescu**

București, 12 ianuarie 2006.  
Nr. 51.

**GUVERNUL ROMÂNIEI**

**H O T Ă R Ă R E**  
**pentru modificarea anexei la Hotărârea Guvernului nr. 100/2005**  
**privind numirea reprezentanților Guvernului în Consiliul Economic și Social**

În temeiul art. 108 din Constituția României, republicată,

**Guvernul României** adoptă prezenta hotărâre.

**Articol unic.** — Poziția 4 din anexa „Lista cuprinzând membrii numiți de Guvern în Consiliul Economic și Social” la Hotărârea Guvernului nr. 100/2005 privind numirea reprezentanților Guvernului în Consiliul Economic și Social, publicată în Monitorul Oficial al României, Partea I, nr. 168

din 25 februarie 2005, cu modificările ulterioare, se modifică și va avea următorul cuprins:

„4. Dănuț Apetrei — Ministerul Agriculturii, Pădurilor și Dezvoltării Rurale;”.

PRIM-MINISTRU  
**CĂLIN POPESCU-TĂRICEANU**

Contrasemnează:

Ministrul muncii, solidarității sociale și familiei,  
**Gheorghe Barbu**

București, 19 ianuarie 2006.  
Nr. 56.

**GUVERNUL ROMÂNIEI**

**H O T Ă R Ă R E**  
**pentru modificarea alin. (5) al art. 2 din Hotărârea Guvernului nr. 625/1998**  
**privind organizarea și funcționarea Autorității Rutiere Române — A.R.R.**

În temeiul art. 108 din Constituția României, republicată,

**Guvernul României** adoptă prezenta hotărâre.

**Articol unic.** — Alineatul (5) al articolului 2 din Hotărârea Guvernului nr. 625/1998 privind organizarea și funcționarea Autorității Rutiere Române — A.R.R., publicată în Monitorul Oficial al României, Partea I, nr. 373 din 1 octombrie 1998, cu modificările și completările ulterioare, se modifică și va avea următorul cuprins:

„(5) Pentru exercitarea atribuțiilor specifice de inspecție,

control și supraveghere, parcul normat al A.R.R. este de 88 de autoturisme și 42 de autospeciale, cu o normă de consum de combustibil de 300 litri/autoturism/lună. Nu se consideră depășiri ale consumului normat pe autoturism consumul care, la nivelul anului, se încadrează în cantitatea de combustibil normată în raport cu numărul de autoturisme aprobat pentru A.R.R.”

PRIM-MINISTRU  
**CĂLIN POPESCU-TĂRICEANU**

Contrasemnează:

Ministrul transporturilor, construcțiilor și turismului,  
**Gheorghe Dobre**

Ministrul finanțelor publice,  
**Sebastian Teodor Gheorghe Vlădescu**

București, 19 ianuarie 2006.  
Nr. 57.



**GUVERNUL ROMÂNIEI****HOTĂRÂRE****privind aprobarea stemei județului Vaslui**

În temeiul art. 108 din Constituția României, republicată, și al art. 10 alin. 2 din Legea nr. 102/1992 privind stema țării și sigiliul statului,

**Guvernul României** adoptă prezenta hotărâre.

Articol unic. — (1) Se aprobă stema județului Vaslui, prevăzută în anexa nr. 1.

(2) Descrierea și semnificațiile elementelor însumate ale stemei sunt prevăzute în anexa nr. 2.

(3) Anexele nr. 1 și 2 fac parte integrantă din prezenta hotărâre.

PRIM-MINISTRU

**CĂLIN POPESCU-TĂRICEANU**

Contrasemnează:


Ministrul administrației și internelor,  
**Vasile Blaga**

București, 19 ianuarie 2006.  
Nr. 60.

ANEXA Nr. 1<sup>1)</sup>

ANEXA Nr. 2

**STEMA  
județului Vaslui**



**DESCRIEREA ȘI SEMNIFICAȚIILE  
elementelor însumate ale stemei județului Vaslui**

**Descrierea stemei**

Stema județului Vaslui, potrivit anexei nr. 1, se compune dintr-un scut triunghiular cu marginile rotunjite, pe fond roșu, despăcat în partea superioară, cele trei cartiere fiind delimitate de un firet de aur.

În partea superioară, în primul cartier, în dreapta, se află un stup de nuiele, de argint, încadrat de trei albine de aur.

În partea superioară, în al doilea cartier, în stânga, se află trei pești suprapuși, de argint, redați spre dreapta.

În partea inferioară, în al treilea cartier, în câmp roșu, se află un bour de elan (moldovenesc), de argint, mergând spre dreapta.

**Semnificațiile elementelor însumate**

Stupul de nuiele încadrat de cele trei albine reprezintă vechea stemă a ținutului Vaslui.

Cei trei pești reprezintă stema tradițională a ținutului Tutova.

Bourul semnifică stema și simbolul tradițional al ținutului Fălciu.

<sup>1)</sup> Anexa nr. 1 este reprodusă în facsimil.

**GUVERNUL ROMÂNIEI****HOTĂRÂRE****privind aprobarea stemei orașului Cugir, județul Alba**

În temeiul art. 108 din Constituția României, republicată, și al art. 10 alin. 2 din Legea nr. 102/1992 privind stema țării și sigiliul statului,

**Guvernul României** adoptă prezenta hotărâre.

Articol unic. — (1) Se aprobă stema orașului Cugir, județul Alba, prevăzută în anexa nr. 1.

(2) Descrierea și semnificațiile elementelor însumate ale stemei sunt prevăzute în anexa nr. 2.

(3) Anexele nr. 1 și 2 fac parte integrantă din prezenta hotărâre.

PRIM-MINISTRU

**CĂLIN POPESCU-TĂRICEANU**


Contrasemnează:

Ministrul administrației și internelor,  
**Vasile Blaga**

București, 19 ianuarie 2006.  
Nr. 61.

ANEXA Nr. 1<sup>\*)</sup>ANEXA Nr. 2

**STEMA**  
oraşului Cugir, judeţul Alba



**DESCRIEREA ŞI SEMNIFICAŢIILE**  
elementelor însumate ale stemei oraşului Cugir, judeţul Alba

**Descrierea stemei**

Stema oraşului Cugir, potrivit anexei nr. 1, se compune dintr-un scut triunghiular cu marginile rotunjite, pe fond albastru, împărţit în două de un brâu undat, de aur.

În câmpul superior se află un cap de cerb, de aur, îngulerat cu o roată dinţată de culoare neagră.

În câmpul inferior se află două pumnale dacice (sica) încrucişate, de aur.

Scutul este trimbrat de o coroană murală de argint cu trei turnuri crenelate.

**Semnificaţiile elementelor însumate**

Capul de cerb simbolizează fauna zonei.

Roata dinţată semnifică tradiţia locuitorilor în prelucrarea metalelor.

Pumnalele încrucişate reprezintă arme de luptă (sica) cu care era înzestrat luptătorul dacic, descoperit în mormântul de pe Dealul Cetăţii.

Brâuul undat reprezintă râul Cugir.

Coroana murală cu trei turnuri crenelate semnifică faptul că localitatea are rangul de oraş.

<sup>\*)</sup> Anexa nr. 1 este reprodusă în facsimil.

**GUVERNUL ROMÂNIEI**

**HOTĂRÂRE**

**privind aprobarea stemei oraşului Amara, judeţul Ialomiţa**

În temeiul art. 108 din Constituţia României, republicată, şi al art. 10 alin. 2 din Legea nr. 102/1992 privind stema ţării şi sigiliul statului,

**Guvernul României** adoptă prezenta hotărâre.

Articol unic. — (1) Se aprobă stema oraşului Amara, judeţul Ialomiţa, prevăzută în anexa nr. 1.

(2) Descrierea şi semnificaţiile elementelor însumate ale stemei sunt prevăzute în anexa nr. 2.

(3) Anexele nr. 1 şi 2 fac parte integrantă din prezenta hotărâre.


PRIM-MINISTRU  
**CĂLIN POPESCU-TĂRICEANU**

Contrasemnează:

Ministrul administraţiei şi internelor,  
**Vasile Blaga**

Bucureşti, 19 ianuarie 2006.  
Nr. 62.



ANEXA Nr. 1<sup>\*)</sup>ANEXA Nr. 2**STEMA  
oraşului Amara, judeţul Ialomiţa****DESCRIEREA ŞI SEMNIFICAȚIILE  
elementelor însumate ale stemei oraşului Amara,  
judeţul Ialomiţa****Descrierea stemei**

Stema oraşului Amara, potrivit anexei nr. 1, se compune dintr-un scut triunghiular cu marginile rotunjite, încadrat cu un chevron (căprior de aur).

În câmpul superior, pe fond albastru, se află două dropii de aur, amplasate dreapta-stânga.

În vârful scutului, pe fond roşu, se află fântâna heraldică de aur, cu un brâu undat de culoare neagră.

Scutul este trimbrat de o coroană murală de argint cu trei turnuri crenelate.

**Semnificațiile elementelor însumate**

Dropiile reprezintă pasărea emblemă a Bărganului.

Fântâna face referire la caracteristica localității care este o stațiune balneară recunoscută pentru proprietățile curative ale izvoarelor și ale lacului din zonă.

Coroana murală cu trei turnuri crenelate semnifică faptul că localitatea are rangul de oraș.

<sup>\*)</sup> Anexa nr. 1 este reprodusă în facsimil.

**GUVERNUL ROMÂNIEI****HOTĂRÂRE  
privind aprobarea stemei oraşului Oraviţa,  
judeţul Caraş-Severin**

În temeiul art. 108 din Constituția României, republicată, și al art. 10 alin. 2 din Legea nr. 102/1992 privind stema țării și sigiliul statului,

**Guvernul României** adoptă prezenta hotărâre.

Articol unic. — (1) Se aprobă stema oraşului Oraviţa, judeţul Caraş-Severin, prevăzută în anexa nr. 1.

(2) Descrierea și semnificațiile elementelor însumate ale stemei sunt prevăzute în anexa nr. 2.

(3) Anexele nr. 1 și 2 fac parte integrantă din prezenta hotărâre.

PRIM-MINISTRU  
**CĂLIN POPESCU-TĂRICEANU**

Contrasemnează:

Ministrul administrației și internelor,  
**Vasile Blaga**

București, 19 ianuarie 2006.  
Nr. 63.

ANEXA Nr. 1<sup>1)</sup>ANEXA Nr. 2

**STEMA**  
oraşului Oraviţa, judeţul Caraş-Severin



**DESCRIEREA ȘI SEMNIFICAȚIILE**  
elementelor însumate ale stemei oraşului Oraviţa,  
judeţul Caraş-Severin

**Descrierea stemei**

Stema oraşului Oraviţa, potrivit anexei nr. 1, se compune dintr-un scut triunghiular cu marginile rotunjite, tăiat.

În câmpul superior, de argint, se află o cortină roşie, pe care broşează două măşti acolate, de teatru, reprezentând simbolic tragedia şi comedia, ambele de argint.

În vârful scutului, pe fond albastru, broşează o terasă verde, pe care se află un viaduct de cale ferată, de argint.

Scutul este trimbrat de o coroană murală de argint cu trei turnuri crenelate.

**Semnificațiile elementelor însumate**

Cele două măşti şi cortina amintesc de activitatea teatrală tradiţională, în această localitate aflându-se Teatrul „Mihai Eminescu”, cel mai vechi teatru din ţară construit în anul 1817 şi care astăzi adăposteşte Muzeul Culturii Cărăşene.

Viaductul de cale ferată este un element de arhitectură specific acestor locuri.

Terasa curbată arată prezenţa unui relief colinar, localitatea aflându-se la poalele Munţilor Aninei.

Coroana murală cu trei turnuri crenelate semnifică faptul că localitatea are rangul de oraş.

<sup>1)</sup> Anexa nr. 1 este reprodusă în facsimil.

**GUVERNUL ROMÂNIEI**

**HOTĂRÂRE**

**privind aprobarea stemelor unor comune din judeţul Covasna**

În temeiul art. 108 din Constituţia României, republicată, şi al art. 10 alin. 2 din Legea nr. 102/1992 privind stema ţării şi sigiliul statului,

**Guvernul României** adoptă prezenta hotărâre.

Articol unic. — (1) Se aprobă stemele comunelor Bixad şi Moacşa, judeţul Covasna, prevăzute în anexele nr. 1.1 şi 1.2.

(2) Descrierea şi semnificaţiile elementelor însumate ale stemelor sunt prevăzute în anexele nr. 2.1 şi 2.2.

(3) Anexele nr. 1.1, 1.2, 2.1 şi 2.2 fac parte integrantă din prezenta hotărâre.

PRIM-MINISTRU  
**CĂLIN POPESCU-TĂRICEANU**

Contrasemnează:

Ministrul administraţiei şi internelor,  
**Vasile Blaga**

Bucureşti, 19 ianuarie 2006.  
Nr. 64.



ANEXA Nr. 1.1<sup>1)</sup>ANEXA Nr. 2.1

**STEMA**  
comunei Bixad, județul Covasna



<sup>1)</sup> Anexa nr. 1.1 este reprodusă în facsimil.

**DESCRIEREA ȘI SEMNIFICAȚIILE**  
elementelor însumate ale stemei comunei Bixad,  
județul Covasna

**Descrierea stemei**

Stema comunei Bixad, potrivit anexei nr. 1.1, se compune dintr-un scut triunghiular cu marginile rotunjite, spintecat, cu șef.

În șef, în câmp albastru, se află un soare de aur, la dreapta, și o semilună de argint, la stânga, ambele figurate.

În câmpul din dreapta, pe fond verde, se află o crenguță de fag, cu o frunză și un jir, de aur.

În câmpul din stânga, pe fond roșu, se află o vază de argint.

Scutul este trimbrat de o coroană murală de argint cu un turn crenelat.

**Semnificațiile elementelor însumate**

Crenguța cu jir semnifică prezența pădurilor de fag; fagul face trimitere la denumirea localității (fag = bükk, Bixad = Bükszád, în limba maghiară).

Vaza reprezintă fabrica de sticlă (glăjăria de odinioară).

Soarele simbolizează curajul și demnitatea locuitorilor, iar luna, dorința de pace și puritatea.

Coroana murală cu un turn crenelat semnifică faptul că localitatea are rangul de comună.

ANEXA Nr. 1.2<sup>1)</sup>ANEXA Nr. 2.2

**STEMA**  
comunei Moacșa, județul Covasna



<sup>1)</sup> Anexa nr. 1.2 este reprodusă în facsimil.

**DESCRIEREA ȘI SEMNIFICAȚIILE**  
elementelor însumate ale stemei comunei Moacșa,  
județul Covasna

**Descrierea stemei**

Stema comunei Moacșa, potrivit anexei nr. 1.2, se compune dintr-un scut triunghiular cu marginile rotunjite, tăiat.

În partea superioară, în câmp albastru, deasupra unui deal verde cu trei coline, se află două săbii argintii, cu mânerul și garda de aur, încrucișate; în dreapta se află un soare de aur, iar în stânga, o semilună de argint, la stânga, ambele figurate.

În partea inferioară, în câmp de argint, se află un pește negru, orientat spre dreapta.

Scutul este trimbrat de o coroană murală de argint cu un turn crenelat.

**Semnificațiile elementelor însumate**

Săbiile amintesc de trecutul istoric al localității.

Colinele reprezintă cadrul natural în care este situată localitatea.

Soarele și luna sunt simboluri secuiești.

Peștele face trimitere la zona turistică de interes microregional — Lacul Pădureni.

Coroana murală cu un turn crenelat semnifică faptul că localitatea are rangul de comună.

## GUVERNUL ROMÂNIEI

**H O T Ă R Ă R E**  
**privind aprobarea stemelor comunelor Giurgeni,**  
**Movila și Vlădeni, județul Ialomița**

În temeiul art. 108 din Constituția României, republicată, și al art. 10 alin. 2 din Legea nr. 102/1992 privind stema țării și sigiliul statului,

**Guvernul României** adoptă prezenta hotărâre.

Articol unic. — (1) Se aprobă stemele comunelor Giurgeni, Movila și Vlădeni, județul Ialomița, prevăzute în anexele nr. 1.1—1.3.

(2) Descrierea și semnificațiile elementelor însumate ale stemelor sunt prevăzute în anexele nr. 2.1—2.3.

(3) Anexele nr. 1.1—1.3 și 2.1—2.3 fac parte integrantă din prezenta hotărâre.

PRIM-MINISTRU  
**CĂLIN POPESCU-TĂRICEANU**


Contrasemnează:  
 Ministrul administrației și internelor,  
**Vasile Blaga**

București, 19 ianuarie 2006.  
 Nr. 65.

*ANEXA Nr. 1.1<sup>\*)</sup>*

*ANEXA Nr. 2.1*

**STEMA**  
**comunei Giurgeni, județul Ialomița**



**DESCRIEREA ȘI SEMNIFICAȚIILE**  
**elementelor însumate ale stemei comunei Giurgeni,**  
**județul Ialomița**

**Descrierea stemei**

Stema comunei Giurgeni, potrivit anexei nr. 1.1, se compune dintr-un scut triunghiular cu marginile rotunjite, despicaț și retezat.

În partea superioară, în câmpul din dreapta, pe fond albastru, se află un brâu undat, îngust, de argint, peste care broșează un pește în pal, de argint.

În partea superioară, în câmpul din stânga, pe fond roșu, se află așezat un braț drept armură, înarmat cu o secure, de aur.

În partea inferioară, în câmp de argint, se află în centru, pe o terasă neagră, trei spice de orez, verzi, flancate în partea de sus dreapta-stânga de câte o potcoavă de culoare neagră.

Scutul este trimbrat de o coroană murală de argint cu un turn crenelat.

**Semnificațiile elementelor însumate**

Peștele și brâul undat semnifică ocupația locuitorilor zonei, pescuitul, localitatea aflându-se pe malul fluviului Dunărea.

Brațul înarmat face trimitere la locul de naștere al lui Mihai Viteazul, pe teritoriul actual al comunei aflându-se vestigiile vechiului Târg de Floci.

Spicele de orez și potcoavele simbolizează orezăriile și hergheliile din zonă.


Coroana murală cu un turn crenelat semnifică faptul că localitatea are rang de comună.

<sup>\*)</sup> Anexa nr. 1.1 este reprodusă în facsimil.



ANEXA Nr. 1.2<sup>1)</sup>ANEXA Nr. 2.2

**STEMA**  
comunei Movila, județul Ialomița



<sup>1)</sup> Anexa nr. 1.2 este reprodusă în facsimil.

**DESCRIEREA ȘI SEMNIFICAȚIILE**  
elementelor însumate ale stemei comunei Movila,  
județul Ialomița

**Descrierea stemei**

Stema comunei Movila, potrivit anexei nr. 1.2, se compune dintr-un scut triunghiular cu marginile rotunjite.

Pe fond albastru se află o colină de argint, așezată pe o terasă de argint, străbătută de două fascii înguste, de culoare neagră.

În cartier liber, în partea dreaptă, se află o tablă de șah cu opt pătrate negre și opt albe.

Scutul este trimbrat de o coroană murală de argint cu un turn crenelat.

**Semnificațiile elementelor însumate**

Movila face trimitere la numele localității.


Cartierul liber în tablă de șah reprezintă blazonul familiei regale de Hohenzollern.

Fasciile înguste redau simbolic șinele de cale ferată, localitatea fiind un important nod feroviar.

Coroana murală cu un turn crenelat semnifică faptul că localitatea are rangul de comună.

ANEXA Nr. 1.3<sup>1)</sup>ANEXA Nr. 2.3

**STEMA**  
comunei Vlădeni, județul Ialomița



<sup>1)</sup> Anexa nr. 1.3 este reprodusă în facsimil.

**DESCRIEREA ȘI SEMNIFICAȚIILE**  
elementelor însumate ale stemei comunei Vlădeni,  
județul Ialomița

**Descrierea stemei**

Stema comunei Vlădeni, potrivit anexei nr. 1.3, se compune dintr-un scut triunghiular cu marginile rotunjite, tăiat și despicat.

În partea superioară, în câmpul din dreapta, pe fond albastru, se află un porumbel de argint.

În partea superioară, în câmpul din stânga, pe fond argintiu, se află un coș orb de prins pește, de culoare neagră, pe valuri albastre, în care înoată un pește de argint, trecând spre stânga.

În partea inferioară, în câmp roșu, se află trei știuleți de porumb, de aur.

Scutul este trimbrat de o coroană murală de argint cu un turn crenelat.

**Semnificațiile elementelor însumate**

Porumbelul face trimitere la biserica Buna Vestire.

Peștele și știuleții de porumb simbolizează ocupațiile de bază ale locuitorilor din zonă.

Coroana murală cu un turn crenelat semnifică faptul că localitatea are rangul de comună.

## GUVERNUL ROMÂNIEI

**H O T Ă R Ă R E**  
**privind aprobarea stemelor comunelor Rusca Montană**  
**și Vrani, județul Caraș-Severin**

În temeiul art. 108 din Constituția României, republicată, și al art. 10 alin. 2 din Legea nr. 102/1992 privind stema țării și sigiliul statului,

**Guvernul României** adoptă prezenta hotărâre.

Articol unic. — (1) Se aprobă stemele comunelor Rusca Montană și Vrani, județul Caraș-Severin, prevăzute în anexele nr. 1.1 și 1.2.

(2) Descrierea și semnificațiile elementelor însumate ale stemelor sunt prevăzute în anexele nr. 2.1 și 2.2.

(3) Anexele nr. 1.1, 1.2, 2.1 și 2.2 fac parte integrantă din prezenta hotărâre.

PRIM-MINISTRU  
**CĂLIN POPESCU-TĂRICEANU**

Contrasemnează:


Ministrul administrației și internelor,  
**Vasile Blaga**

București, 19 ianuarie 2006.  
 Nr. 66.

ANEXA Nr. 1.1<sup>1)</sup>

ANEXA Nr. 2.1

**STEMA**  
**comunei Rusca Montană, județul Caraș-Severin**



**DESCRIEREA ȘI SEMNIFICAȚIILE**  
**elementelor însumate ale stemei comunei**  
**Rusca Montană, județul Caraș-Severin**

**Descrierea stemei**

Stema comunei Rusca Montană, potrivit anexei nr. 1.1, se compune dintr-un scut triunghiular cu marginile rotunjite, tăiat de o fascie lată albastră, în care se află un bloc de marmură de argint spart spre dreapta.

În șef, în câmp roșu, se află trei brazi dezrădăcinați, de argint.

În vârful scutului, în câmp roșu, se află o intrare de mină de argint cu negru, pe care broșează două ciocane de mină, încrucișate.

Scutul este trimbrat de o coroană murală de argint cu un turn crenelat.

**Semnificațiile elementelor însumate**

Blocul de marmură reprezintă sursa economică a acestei zone.

Brazii simbolizează bogăția silvică a zonei, unde se află și o rezervație naturală.

Gura de mină cu cele două ciocane face trimitere la activitatea locuitorilor zonei.

Coroana murală cu un turn crenelat semnifică faptul că localitatea are rangul de comună.


<sup>1)</sup> Anexa nr. 1.1 este reproducută în facsimil.



ANEXA Nr. 1.2<sup>\*)</sup>

ANEXA Nr. 2.2

**STEMA**  
**comunei Vrani, județul Caraș-Severin**



**DESCRIEREA ȘI SEMNIFICAȚIILE**  
**elementelor însumate ale stemei comunei Vrani,**  
**județul Caraș-Severin**

**Descrierea stemei**

Stema comunei Vrani, potrivit anexei nr. 1.2, se compune dintr-un scut triunghiular cu marginile rotunjite.

În câmp superior, pe fond roșu, se află o formă de triunghi cu vârful în jos, în care se află o liră cu ramură de laur la bază, de aur.

În câmp inferior, pe fond albastru, se află trei spice de grâu, cu frunze, de aur.

Scutul este trimbrat de o coroană murală de argint cu un turn crenelat.

**Semnificațiile elementelor însumate**

Lira cu ramura de laur semnifică viața culturală și artistică a localității.

Spicele de grâu reprezintă ocupația de bază a locuitorilor, agricultura.

Coroana murală cu un turn crenelat semnifică faptul că localitatea are rangul de comună.

<sup>\*)</sup> Anexa nr. 1.2 este reprodusă în facsimil.

**ACTE ALE ORGANELOR DE SPECIALITATE**  
**ALE ADMINISTRAȚIEI PUBLICE CENTRALE**

MINISTERUL MEDIULUI ȘI GOSPODĂRIII APELOR

**ORDIN**

**pentru aprobarea Normelor metodologice privind avizul de amplasament**

În baza prevederilor art. 110 lit. l) din Legea apelor nr. 107/1996, cu modificările și completările ulterioare, și în temeiul prevederilor art. 5 alin. (8) din Hotărârea Guvernului nr. 408/2004 privind organizarea și funcționarea Ministerului Mediului și Gospodăririi Apelor, cu modificările și completările ulterioare,

având în vedere Referatul de aprobare nr. 12.724 LAV din 19 decembrie 2005,

**ministrul mediului și gospodăririi apelor** emite prezentul ordin.

Art. 1. — Se aprobă Normele metodologice privind avizul de amplasament, prevăzute în anexa care face parte integrantă din prezentul ordin.

Art. 2. — Pe data intrării în vigoare a prezentului ordin, Ordinul ministrului apelor, pădurilor și protecției mediului nr. 279 din 11 aprilie

1997 pentru aprobarea Normelor metodologice privind avizul de amplasament, publicat în Monitorul Oficial al României, Partea I, nr. 100 bis din 26 mai 1997, se abrogă.

Art. 3. — Prezentul ordin se publică în Monitorul Oficial al României, Partea I.

Ministrul mediului și gospodăririi apelor,  
**Sulfina Barbu**

București, 4 ianuarie 2006.  
Nr. 2.

ANEXĂ

**NORME METODOLOGICE**  
**privind avizul de amplasament**

Art. 1. — (1) Amplasarea în zona inundabilă a albiei majore sau în zonele de protecție prevăzute la art. 40 din Legea apelor nr. 107/1996, cu modificările și completările ulterioare, de noi obiective economice și/sau sociale, amplasarea unor obiective și desfășurarea de activități în zonele de protecție ale platformelor meteorologice, precum și pe o distanță de 500 m în jurul acestora sunt permise numai în baza unui aviz de amplasament.

(2) Avizul de amplasament prevăzut la alin. (1) se emite de către Administrația Națională „Apele Române”, de către direcțiile bazinale ale acesteia sau de Administrația Națională de Meteorologie, conform

competențelor stabilite prin prezentele norme metodologice privind avizul de amplasament, denumite în continuare *norme*.

Art. 2. — Prin avizul de amplasament se reglementează:

a) amplasarea unor obiective economice și sociale în zona inundabilă a albiei majore și realizarea anticipată a lucrărilor și măsurilor necesare pentru evitarea pericolului de inundare și asigurarea curgerii apelor;  
b) amplasarea următoarelor obiective pe o distanță de până la 500 m în jurul și în afara zonei de protecție de 30 m instituite în jurul platformelor meteorologice:

1. construcții cu înălțime mai mare decât o treime din distanța dintre construcție și limita zonei de protecție;

2. rețele de înaltă tensiune sau de telecomunicații;
3. obiective economice sau sociale care ar putea emite fum și pulberi în atmosferă;
4. sisteme de irigații prin aspersiune;
5. perdele forestiere;
- c) amplasarea oricăror obiective social-economice pe terenurile din zonele de protecție din jurul lacurilor naturale, cursurilor de apă, lacurilor de acumulare, țărmului mării, digurilor, canalelor, barajelor și altor lucrări hidrotehnice, a construcțiilor și instalațiilor hidrometrice, a instalațiilor de determinare automată a calității apei, precum și a celor din zona dig-mal.

Art. 3. — (1) În cazul în care beneficiarul sau titularul de investiție dorește să construiască în zonele prevăzute la art. 1 alin. (1), acesta va solicita, înainte de întocmirea temei de proiectare, un aviz de amplasament.

(2) Solicitarea se realizează în baza formularului prezentat în anexa nr. 1a) la prezentele norme, care va fi completat corespunzător și va fi înaintat către emitentul avizului, însoțit de o documentație de amplasare întocmită conform normativului de conținut prezentat în anexa nr. 1b) la prezentele norme.

Art. 4. — (1) Avizul de amplasament se emite de către Administrația Națională „Apele Române” pentru amplasarea în zonele prevăzute la art. 1 alin. (1) a obiectivelor economice sau sociale încadrate în clasele I și II de importanță a construcțiilor, conform procedurilor și reglementărilor tehnice în vigoare.

(2) Avizul de amplasament se emite de către direcția bazinală din subordinea Administrației Naționale „Apele Române” pentru amplasarea în zonele prevăzute la art. 1 alin. (1) pe teritoriul bazinului hidrografic respectiv a obiectivelor economice sau sociale care nu sunt prevăzute la alin. (1).

(3) Avizul de amplasament se emite de către Administrația Națională de Meteorologie pentru amplasarea de obiective economice sau sociale, în limita a 500 m în jurul și în afara zonei de protecție a platformelor meteorologice.

Art. 5. — (1) Documentațiile tehnice necesare obținerii avizului de amplasament, însoțite de celelalte avize necesare, se transmit de către solicitant după cum urmează:

a) în 3 exemplare la Sistemul de gospodărire a apelor pe teritoriul căruia se amplasează obiectivul de investiție, dacă emiterea avizului este în competența direcției bazinale din subordinea Administrației Naționale „Apele Române”; un exemplar se remite direcției bazinale, însoțit de referatul tehnic de specialitate elaborat, în termen de cel mult 20 de zile calendaristice, de Sistemul de gospodărire a apelor;

b) în două exemplare la direcția bazinală din subordinea Administrației Naționale „Apele Române” pe teritoriul căreia se amplasează obiectivul de investiție, dacă emiterea avizului revine Administrației Naționale „Apele Române”; un exemplar se remite Administrației Naționale „Apele Române”, însoțit de referatul tehnic de specialitate elaborat, în termen de cel mult 20 de zile calendaristice, de direcția bazinală din subordinea Administrației Naționale „Apele Române”;

c) în două exemplare la Administrația Națională de Meteorologie.

(2) Pentru lucrările situate pe cursurile de apă care formează sau intersectează frontiera țării, emitentul avizului de amplasament va realiza, în prealabil, concordanța lucrărilor aferente obiectivelor investiției propuse cu lucrările situate pe teritoriul țărilor vecine, în cadrul comisiilor mixte hidrotehnice.

Art. 6. — Pentru amplasarea obiectivelor economice sau sociale în zona inundabilă a albiei majore, documentația tehnică necesară va fi însoțită de acceptul riveranilor, obținut de beneficiarul sau titularul de investiție, precum și de avizele sau acordurile prevăzute în anexa nr. 1c) la prezentele norme.

Art. 7. — (1) Datele hidrologice necesare pentru studiul inundabilității amplasamentelor se vor actualiza în etapa elaborării documentației de investiții și vor fi furnizate de către direcțiile bazinale sau de către Institutul Național de Hidrologie și Gospodărire Apeilor.

(2) Documentația tehnică și studiile necesare vor fi elaborate de unități publice sau private certificate de autoritatea publică centrală din domeniul apelor.

Art. 8. — (1) În vederea încadrării în mod unitar a lucrărilor ce se propun a fi executate pe ape sau în legătură cu apele în schema-cadru de gospodărire a apelor pentru bazinul hidrografic respectiv, precum și în ansamblul amenajărilor existente sau care se prevăd a se realiza în zona de amplasare a obiectivului de investiții, beneficiarul sau titularul de investiție poate solicita Administrației Naționale „Apele Române” și direcțiilor bazinale ale acesteia consultății tehnice cu privire la: inundabilitatea amplasamentelor, schemele funcționale ale lucrărilor, soluțiile tehnice, corelarea cu lucrările de gospodărire a apelor existente sau prevăzute, condițiile de evacuare a apelor uzate în receptorii naturali,

avize sau acorduri necesare, precum și referitor la orice alte aspecte de gospodărire a apelor.

(2) Consultanța tehnică se poate solicita Administrației Naționale „Apele Române” și direcțiilor bazinale ale acesteia și la întocmirea documentațiilor tehnice, transmise spre avizare, pentru lucrări de investiții de amploare sau lucrări complexe care necesită un grad de detaliere ridicat, precum și Administrației Naționale de Meteorologie, pentru amplasarea de obiective social-economice în jurul platformelor meteorologice.

Art. 9. — (1) Documentația tehnică necesară obținerii avizului de amplasament va conține în mod obligatoriu o evaluare globală a consecințelor ecologice potențiale, precum și a restricțiilor și măsurilor impuse, în scopul limitării și prevenirii impactului asupra gospodăririi cantitative și calitative a apelor, precum și elemente privind realizarea anticipată a lucrărilor și măsurilor necesare pentru evitarea pericolului de inundare și pentru asigurarea curgerii apei. De asemenea, va conține declarația pe propria răspundere, completată pe formularul prevăzut în anexa nr. 1d) și autentificată la biroul notarului public, cu privire la asumarea riscurilor și pagubelor în caz de inundație, Administrația Națională „Apele Române” nefiind obligată să suporte contravaloarea acestora.

(2) În cazul amplasamentelor în jurul și în afara zonei de protecție a platformelor meteorologice, documentația tehnică va conține evaluări privind impactul obiectivelor menționate la art. 2 lit. b) asupra regimului natural al parametrilor meteorologici.

Art. 10. — (1) Avizul de amplasament se emite dacă documentația tehnică depusă de solicitant respectă prevederile Normativului de conținut cuprins în anexa nr. 1b), iar în urma verificării în teren se constată că datele prezentate corespund realității și condițiile din teren permit amplasarea obiectivului în zona propusă. În caz contrar, se va proceda după cum urmează:

a) dacă documentația tehnică prezentată la avizare prezintă deficiențe majore sau datele prezentate nu corespund realității, aceasta se va restitui solicitantului cu adresă însoțitoare, în vederea refacerii;

b) dacă documentația tehnică prezentată spre avizare este incompletă, se solicită în scris completări;

c) dacă în urma verificării în teren se constată că în mod natural condițiile din teren nu permit amplasarea obiectivului în zona propusă, se va refuza motivat, în scris, emiterea avizului.

(2) Avizul de amplasament se emite numai pentru lucrările care sunt prevăzute în planurile urbanistice generale (PUG) ale localităților.

Art. 11. — (1) În condițiile în care documentația tehnică, cu completările solicitate, după caz, satisface cerințele legale, se emite avizul de amplasament, care se transmite solicitantului, însoțit de un exemplar al documentației tehnice, ștampilată spre neschimbare.

(2) Avizul de amplasament se emite în termen de cel mult 30 de zile calendaristice de la data primirii documentației sau a ultimei completări solicitate.

(3) În cazul în care este necesară concordanța lucrărilor aferente obiectivului de investiție cu lucrările situate pe teritoriul țărilor vecine, termenul de emitere a avizului decurge de la data aprobării protocolului comisiei mixte hidrotehnice.

Art. 12. — (1) Autoritatea emitentă refuză emiterea avizului de amplasament în una dintre următoarele situații:

a) condițiile zonei nu permit amplasarea obiectivului;

b) măsurile de protecție prevăzute în documentația înaintată nu sunt suficiente;

c) obiectivul nu este prevăzut în Planul Urbanistic General (PUG).

(2) Refuzul emiterii avizului de amplasament va fi transmis solicitantului în scris și motivat, în termen de cel mult 30 de zile calendaristice de la data primirii documentației sau a ultimei completări solicitate.

Art. 13. — (1) Câte un exemplar din avizele de amplasament emise se va păstra în evidența Administrației Naționale „Apele Române”, a direcțiilor sale bazinale sau a Administrației Naționale de Meteorologie, după caz.

(2) Documentația tehnică ce a stat la baza emiterii avizului de amplasament se păstrează în arhiva tehnică a direcției bazinale din subordinea Administrației Naționale „Apele Române” pe raza căreia se amplasează obiectivul, respectiv a Administrației Naționale de Meteorologie, pe toată durata de existență a lucrării pentru care s-a solicitat avizul de amplasament.

Art. 14. — (1) Avizul de amplasament este aviz conform.

(2) Avizul de amplasament, precum și refuzul de emitere a acestuia pot fi atacate la instanța de contencios administrativ competentă, în condițiile prevăzute de Legea contenciosului administrativ nr. 554/2004.



Art. 15. — (1) Avizul de amplasament are valabilitate pe întreaga durată de existență a obiectivului pentru care a fost solicitat, în următoarele condiții:

a) execuția lucrărilor de apărare împotriva inundațiilor prevăzute în aviz începe în maximum un an de la emiterea avizului, respectând prevederile documentației tehnice și ale avizului de amplasament și este finalizată în maximum 2 ani;

b) după finalizarea lucrărilor de apărare împotriva inundațiilor, titularul solicită și obține avizul de gospodărire a apelor pentru obiectivul respectiv;

c) execuția obiectivului începe în maximum 2 ani de la obținerea avizului de gospodărire a apelor.

(2) Dacă oricare dintre condițiile prevăzute la alin. (1) nu este respectată, avizul de amplasament își pierde valabilitatea și este necesar

să se solicite un nou aviz de amplasament pe baza unei noi documentații și a celorlalte avize actualizate.

Art. 16. — Pentru activitatea de consultanță tehnică și de emitere a avizului de amplasament se percep tarife a căror valoare este stabilită în anexa nr. 7 la Ordonanța de urgență a Guvernului nr. 73/2005 pentru modificarea și completarea Ordonanței de urgență a Guvernului nr. 107/2002 privind înființarea Administrației Naționale „Apele Române”.

Art. 17. — Obținerea avizului de amplasament nu exclude obligația obținerii avizului de gospodărire a apelor și a celorlalte avize prevăzute de lege.

Art. 18. — Anexele nr. 1a) — 1d) fac parte integrantă din prezentele norme.

*ANEXA Nr. 1a)*  
*la norme*

Către,

.....  
(Direcția apelor ...../Sistemul de gospodărire a apelor.....)

În conformitate cu prevederile Legii apelor nr. 107/1996, cu modificările și completările ulterioare,

.....  
(Denumirea societății comerciale)

codul fiscal nr. ...., nr. de înregistrare la registrul comerțului ....., telefon ....., fax ....., cu sediul în localitatea ....., str. .... nr. ...., județul ....., prin reprezentantul său .....,  
(numele și prenumele)

în calitate de ....., solicită:  
(beneficiar sau titular de investiție)

#### AVIZ DE AMPLASAMENT

pentru investiția .....,

(denumirea investiției — obiectiv social-economic, locuință etc.)

din Bazinul hidrografic ....., pe râul, km .....

Obiectivul este încadrat în clasa ..... de importanță.

Menționăm că investiția urmează să se realizeze ca:

investiție nouă

extindere  reglementată anterior prin:

avizul/autorizația de gospodărire a apelor nr. .... din data de ....., emis de .....,  
(denumirea autorității de gospodărire a apelor emitente)

pe care le anexăm în două exemplare.

Pretenție de confidențialitate: .....

Lucrările, construcțiile și instalațiile pentru care se solicită aviz de amplasament îndeplinesc condițiile necesare potrivit reglementărilor în vigoare, existând prevăzute lucrări și măsuri pentru asigurarea protecției împotriva inundațiilor.

Anexăm în două exemplare documentația de amplasare.

Documentele anexate la prezenta cerere sunt completate corespunzător cerințelor legale.

Data .....

(funcția, numele și semnătura)

L.S.

*ANEXA Nr. 1b)*  
*la norme*

#### NORMATIV DE CONȚINUT al documentației tehnice necesare obținerii avizului de amplasament

(1) Documentația tehnică pentru obiectivele ce vor fi amplasate în zona inundabilă a albiei majore sau în zonele de protecție prevăzute la art. 40 din Legea apelor nr. 107/1996, cu modificările și completările ulterioare, va cuprinde:

a) schema generală a lucrărilor, construcțiilor, instalațiilor și a folosinței de apă pentru întreg ansamblul obiectivului de investiție, cu indicarea principalilor parametri constructivi și funcționali, inclusiv clasa de importanță a lucrării;

b) studiul hidrologic, inclusiv planul de situație cu trasarea curbei de inundabilitate în zonă;

c) actele de reglementare emise anterior, în copie;

d) elementele privind evaluarea impactului ecologic asupra factorului de mediu — apa, cu evidențierea efectelor și implicațiilor majore datorate desfășurării activității propuse spre avizare;

e) măsurile adecvate de prevenire, stabilire, control, diminuare și înlăturare a poluării, de gospodărire cantitativă rațională a apelor și de restabilire a echilibrului ecologic;

f) încadrarea în schema directoare și de management a bazinului hidrografic, sub aspectul corelării funcționale cu lucrările existente sau propuse în zonă;

g) măsurile de apărare împotriva inundațiilor;

h) planul de încadrare în zonă a lucrărilor de investiții propuse;

i) planul de ansamblu al lucrărilor investiției, în coordonate STEREO '70 nivel de referință, propuse cu încadrarea în schița de sistematizare a zonei și cu prezentarea zonelor de protecție pentru lucrările hidrotehnice propuse;

j) profilurile transversale și longitudinale în secțiuni caracteristice (cu menționarea și materializarea nivelurilor de calcul și verificarea corespunzătoare clasei de importanță), pentru principalele lucrări care fac obiectul avizului;

k) pentru captările, construcțiile și instalațiile destinate alimentării centralizate cu apă potabilă/minerală terapeutică sau pentru îmbutelierea apei potabile/minerale naturale, documentele prevăzute la lit. a)–j) vor fi completate cu documentația de instituire a zonelor de protecție sanitară, și, după caz, a perimetrului de protecție hidrogeologică, întocmită, respectiv expertizată sau avizată, după caz, conform prevederilor legale în vigoare;

l) copie de pe scrisoarea de informare publică a intențiilor privind activitatea propusă, trimisă autorității publice locale, precum și confirmarea de primire a acesteia, în conformitate cu prevederile art. 11 din anexa la Ordinul ministrului mediului și gospodăririi apelor nr. 1.044/2005 pentru aprobarea Procedurii privind consultarea utilizatorilor de apă, riveranilor și publicului la luarea deciziilor în domeniul gospodăririi apelor.

(2) Pentru obiective amplasate sau activități desfășurate pe o distanță de până la 500 m în jurul și în afara zonei de protecție a platformelor



meteorologice, documentația tehnică va cuprinde datele de coordonare privind amplasarea stației meteorologice (denumirea, localitatea etc.) și, după caz:

- a) descrierea tipului de activitate ce urmează a se desfășura;  
b) schema generală a obiectivului de investiții;

c) înălțimea construcțiilor prevăzute a se realiza și destinația acestora;

- d) caracteristicile perdelelor forestiere;  
e) emisiile de fum sau de pulberi în atmosferă;  
f) metoda de irigare.

*ANEXA Nr. 1c)*  
*la norme*

**ACTE, AVIZE ȘI ACORDURI  
necesare, după caz, în activitatea de elaborare a avizului de amplasament**

a) Avizul organelor silvice de specialitate pentru plantarea sau tăierea arborilor ori arbuștilor de pe terenurile situate în albiile majore ale cursurilor de apă și pe țărmul mării

b) Acceptul în scris al deținătorilor lucrărilor existente în zonă sau al sistemului hidroedilitar orășenesc, industrial, zonal sau microregional, pentru situații în care, prin soluțiile tehnice adoptate, se propun cooperări cu acestea în ceea ce privește amplasarea, funcționarea sau exploatarea din punct de vedere al gospodăririi apelor

c) Actele de proprietate sau de concesiune a terenului de amplasament sau, după caz, avizul deținătorilor cu orice titlu ai terenului de amplasament, precum și acordul scris al deținătorilor cu orice titlu ai terenurilor învecinate

d) Acordul autorității publice centrale din domeniul transporturilor, pentru situații în care lucrările ce se construiesc pe ape sau au legătură cu apele se efectuează în zona căilor naționale navigabile

e) Dovada includerii lucrărilor pentru care se solicită aviz de amplasament în planurile de urbanism general (PUG).

*ANEXA Nr. 1d)*  
*la norme*

(Nr. și data înregistrării)

**DECLARAȚIE PE PROPRIA RĂSPUNDERE**

Referitor la: .....

(denumirea investiției, amplasamentul, bazinul hidrografic, râul, zona costieră)

În conformitate cu prevederile Legii apelor nr. 107/1996, cu modificările și completările ulterioare:

a) Subsemnatul ....., posesor al buletinului de identitate: seria ..... nr. ...., codul

(numele și prenumele solicitantului)

numeric personal ....., domiciliat în localitatea ....., str. .... nr. ...., bl. ...., ap. ...., telefon .....

b) .....

(denumirea societății comerciale)

codul fiscal ....., nr. de înmatriculare la registrul comerțului ....., telefon ....., fax ....., cu sediul în localitatea .....

str. .... nr. ...., județul ....., prin reprezentantul său legal ....., în calitate de .....

(numele și prenumele)

(beneficiar sau titular de investiție)

declar pe propria răspundere următoarele:

1. am luat la cunoștință din partea .....

(Direcția apelor/S.G.A.)

care sunt riscurile din punctul de vedere al legislației în domeniul gospodăririi apelor pentru amplasarea investiției în zona inundabilă a râului/zona de protecție a ....., comuna ....., orașul ....., județul .....

Aceste riscuri mi le asum în totalitate în calitate de persoană fizică (reprezentant al firmei .....

2. în situația producerii de către această investiție, pe parcursul execuției și funcționării ei, a unor poluări a apelor de suprafață sau subterane voi suferi rigorile legii și voi acorda despăgubiri morale și materiale celor pe care îi voi afecta;

3. în cazul în care investiția va fi afectată de apele de suprafață sau subterane în orice fel (viituri, ridicarea nivelului pânzei freatice), declar că îmi asum în totalitate acest risc și nu voi cere autorităților de gospodărire a apelor despăgubiri morale și materiale pentru eventualele victime umane și pagube materiale ce s-ar produce;

4. prin prezenta mă angajez să realizez în termen util lucrările impuse de legislația în vigoare în domeniul gospodăririi apelor privind protecția împotriva poluării apelor subterane și de suprafață, viiturilor și a excesului de umiditate datorat pânzei freatice;

5. în situația schimbării proprietarului investiției, mă angajez prin prezenta ca la întocmirea formelor legale (contract de vânzare-cumpărare, donație, moștenire etc.) să închei cu noul proprietar un act legalizat pentru prelucrarea de către acesta (persoană fizică sau juridică) a riscurilor și să îl îndrum spre autoritatea de gospodărire a apelor să dea o declarație pe propria răspundere. În caz contrar, îmi asum riscul și răspunderea sus-menționate pe toată durata existenței investiției;

6. declarația s-a redactat în 4 exemplare, toate cu aceeași putere juridică (un exemplar pentru declarant, un exemplar pentru notarul public, un exemplar pentru autoritatea de gospodărire a apelor și un exemplar pentru autoritatea publică locală).

Data

.....

(Numele, prenumele și funcția)

Ștampila și semnătura

*Consilier juridic/jurist consult*

(numele, prenumele și semnătura)

**EDITOR: PARLAMENTUL ROMÂNIEI — CAMERA DEPUTAȚILOR**

Regia Autonomă „Monitorul Oficial”, Str. Parcului nr. 65, sectorul 1, București; C.U.I. 427282; Atribut fiscal R, IBAN: RO75RNCB510100000120001 Banca Comercială Română — S.A. — Sucursala „Unirea” București și IBAN: RO12TREZ7005069XXX000531 Direcția de Trezorerie și Contabilitate Publică a Municipiului București (alocat numai persoanelor juridice bugetare)

Tel. 318.51.29/150, fax 318.51.15, E-mail: marketing@ramo.ro, Internet: www.monitoruloficial.ro

Adresa pentru publicitate: Centrul pentru relații cu publicul, București, șos. Panduri nr. 1, bloc P33, parter, sectorul 5, tel. 411.58.33 și 410.47.30, tel./fax 410.77.36 și 410.47.23

Tiparul: Regia Autonomă „Monitorul Oficial”



5 948368 071919